









LA TRACE

SKI DE RANDONNÉE *SKI TOURING*

LES ORRES
1650m - 2720m

						
DÉPART	DISTANCE	DÉNIVELÉ POSITIF	ARRIVÉE	CHIENS INTERDITS	PIÉTONS & RAQUETTES INTERDITS	
Les Orres 1550 m Les Orres 1650 m	4.8 km 4.2 km	700 m D+ 600 m D+	TSD Pic Vert 2246 m			La trace est accessible : du début de saison jusqu'aux vacances de février de 9h à 16h30 / Des vacances de février à la fin de la saison de 9h à 17h.

 La trace peut être fermée à tout moment sur décision du service des pistes.

Une aventure à peaux de phoque, direction le sommet du télésiège de Pic Vert. 700 m de dénivelé positif pour cet itinéraire sauvage et préservé partiellement accessible aux débutants. Une parenthèse loin de l'agitation du domaine skiable, où seul le bruit velouté des skis sur la neige brise le silence. Deux échappatoires offrent de splendides points de vue sur la retenue d'eau de Grand Clos et, au loin, le lac de Serre-Ponçon. Les randonneurs confirmés s'engageront avec bonheur sur le dernier tronçon, plutôt raide, avant l'arrivée à 2246 m et le panorama époustoufflant qu'offre la vue sur le massif du Parpaillon et les Écrins.



LE BOUSSOLENC 2832 m
COL DE TERRE ROUGE 2481 m
LES ORRES 1650
LES ORRES 1550

-  itinéraire ski de randonnée : difficile ski touring : difficult
-  itinéraire ski de randonnée : moyen ski touring : medium
-  itinéraires raquette snowshoe trails
-  piste verte : facile green trail : easy
-  piste bleue : moyen blue trail : medium
-  piste rouge : difficile red trail : difficult
-  piste noire : très difficile black trail : very difficult
-  liaison connection
-  remontée mécanique ski lift
-  téléski difficile difficult draglift
-  chiens de traîneau sled/dogs
-  aile hors-sac meeting point
-  restaurant d'altitude restaurant of altitude
-  caisse vente de forfaits ticket office
-  toilettes toilets
-  point de vue - panorama panoramic viewpoint
-  accueil secours first aid point
-  Office de tourisme tourist office
-  navette gratuite free ski bus
-  parking parking
-  spot photo automatique photo spot


Pour plus de précisions sur les itinéraires de retour, consultez le plan du domaine skiable. Renseignements sur les ouvertures des pistes sur l'appli Les Orres.

MONTÉE

DÉPART	ARRIVÉE		
	Échappatoire Silène Altitude 1800 m	Échappatoire Myrtilles Altitude 1900 m	Arrivée TSD Pic Vert Altitude 2246 m
Les Orres 1550	250 m	350 m	700 m
Les Orres 1650	150 m	250 m	600 m

DESCENTE

PISTES RECOMMANDÉES		
		
EDEUWEISS	ORVETTE	MYRILLES
		
EDEUWEISS	SILÈNE	MYRILLES

 Il est interdit d'emprunter les pistes de ski lorsqu'elles sont fermées.



Les Orres 1550 : garez-vous au parking de Champ-Lacas et chaussez les skis au départ de l'itinéraire raquette de Charance. Depuis les caisses, à 100 m sur votre gauche.

Les Orres 1650 : sur le front de neige, empruntez le chemin d'accès à la luge Orrian Express. Chaussez 15 m plus loin, devant le panneau explicatif de **LA TRACE**.



Depuis **Les Orres 1550** : remontez entre clairières et forêts via l'itinéraire raquettes de **Charance**, que vous quitterez ensuite, direction la réserve de **Grand Clos**.

Soyez attentif au balisage car les sentes sont nombreuses dans ce secteur !

Depuis les Orres 1650 : montez le long de la ligne du Pic Vert puis tournez à gauche devant les vrilles de la luge sur rail. Poursuivez dans cette direction : traversez les pistes de ski Liaison Réséda puis Clos de Guis. Poursuivez dans le bois, et traversez l'Orivette et remontez en direction du Lac d'altitude de Grand-Clos.

> **premier échappatoire :** descente par les pistes vertes de Silène (Les Orres 1650) puis Edelweiss (Les Orres 1550).

De Grand-Clos à l'échappatoire de Myrtilles :

Contournez la retenue d'eau et poursuivez.

Depuis le Clotet, remontez en sous-bois en vous rapprochant progressivement de la piste de ski de Myrtilles.

> **second échappatoire :** par la liaison Myrtilles-Edelweiss puis la piste verte de l'Edelweiss.

De l'échappatoire de Myrtilles au sommet du télésiège de Pic Vert : l'itinéraire se redresse : vous enchaînez les conversions en forêt, avec une pente moyenne de 20%. Un dernier replat le long de la piste des Myrtilles et vous apercevrez le télésiège de Pic Vert, votre point d'arrivée. Ceux qui en descendent ont mis 4:10 minutes à monter jusqu'ici. Et vous ?

RECOMMANDATIONS

- **LA TRACE** est un itinéraire balisé non damé et non sécurisé qui s'emprunte exclusivement à la montée, en ski de randonnée ou splitboard.
- Vous empruntez cette trace sous votre propre responsabilité. Respectez l'arrêté municipal et les consignes de sécurité.
- Si vous êtes débutant, il est fortement recommandé d'être encadré par un professionnel.
- Avant de partir, renseignez-vous sur les conditions météorologiques et nivologiques (dont risque d'avalanche).
- Emportez impérativement votre matériel de sécurité : DVA-pelle-sonde, trousse de secours etc.
- Soyez attentif à la signalétique et au balisage présent tout au long de **LA TRACE**.
- Prudence à la montée, lorsque vous traversez des pistes de ski : vous n'êtes pas prioritaire.
- Il est interdit de remonter le long des pistes de ski (sauf si la signalétique de **LA TRACE** vous y invite).
- Au-delà du point de vue de Myrtilles, **LA TRACE** est réservée aux pratiquants confirmés.
- Pour la descente, empruntez les pistes du domaine skiable ouvertes et adaptées à votre niveau.
- Vous évoluez dans un environnement naturel : respectez la faune et la flore montagnarde en limitant le bruit et en emportant vos déchets. Ne sortez pas de la trace.
- Vous ne devriez pas emprunter la trace si vous n'êtes pas assuré pour la pratique du ski alpin et de la randonnée à ski.

SECOURS :

04 92 44 16 12 ou 112

Signalez-nous toute anomalie :

04 92 44 01 61 ou

ecouteclient@lesorres.com



balises
à vue les unes des autres



échappatoire



traversée d'une piste de ski



fin de l'itinéraire de montée

suivez les flèches et balises jaunes
follow the yellow mark with arrows and beacons



Il est interdit d'emprunter la trace et les pistes de ski en dehors des horaires d'ouverture des remontées mécaniques, lors des opérations de sécurisation du domaine skiable et lorsqu'une signalétique "fermé" en barre l'accès.

Retenue de Grand-Clos.

